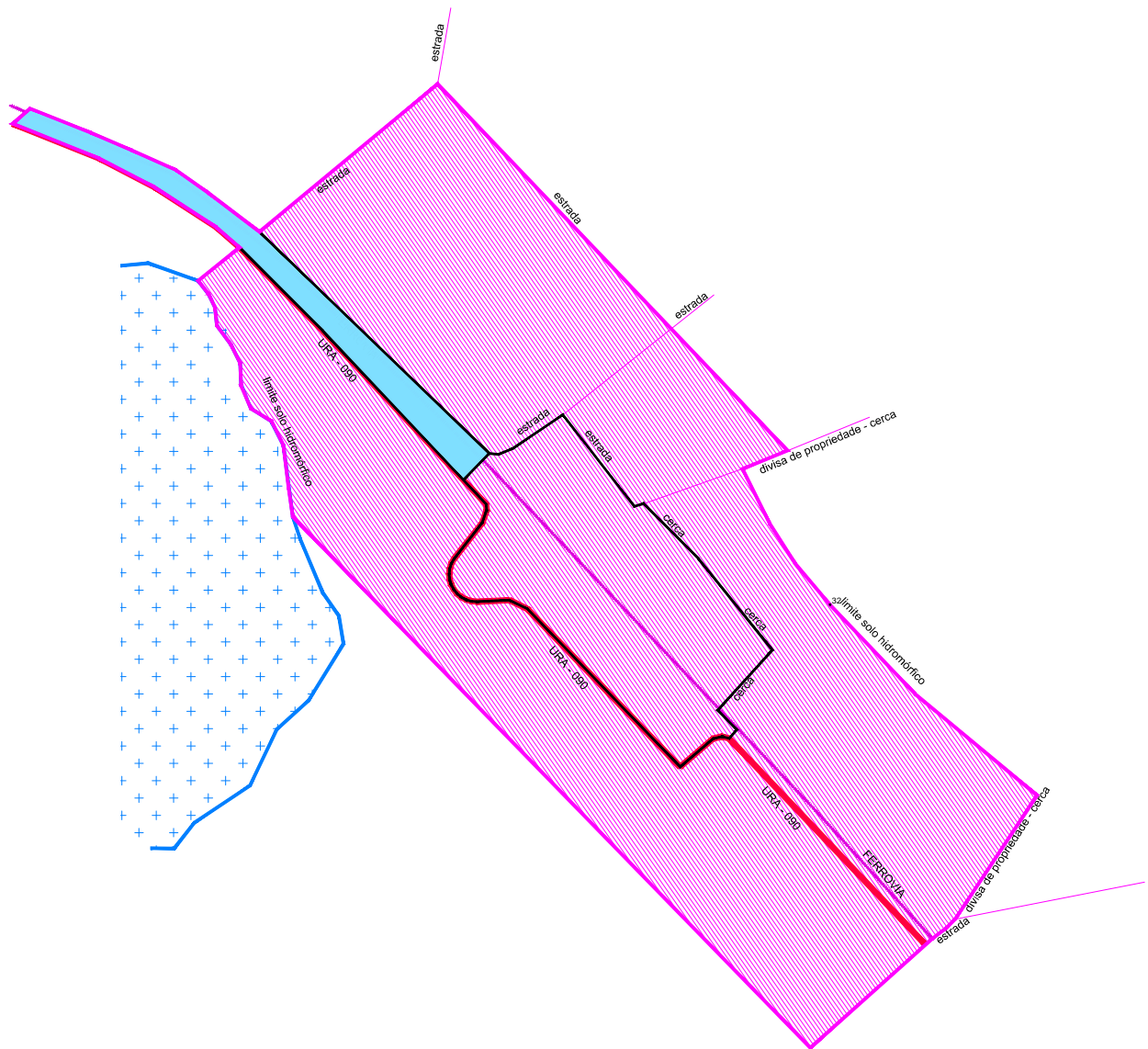
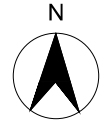




PALESTINA



LEGENDA

-  ZONA DE CHÁCARAS 2
-  ZEIS 1

Escala Gráfica



LIMITE DO MUNICÍPIO



MANCHA URBANA



LOCALIDADES



RIOS



FERROVIA



ESTRADAS ASFALTADAS

RODOVIA FEDERAL DUPLICADA



RODOVIA FEDERAL SIMPLES



RODOVIA ESTADUAL



RODOVIA MUNICIPAL



NÚCLEOS DE DESENVOLVIMENTO

CONTÉM:
12 - ZONEAMENTO PALESTINA

PREFEITURA MUNICIPAL DE UBERABA

REVISÃO DO PLANO DIRETOR - 2018

Nº / NOME DO ARQUIVO:
MAPA 12- ZONEAMENTO PALESTINA.dwg.

ESCALA: GRÁFICA
DATA: MAI/2018

FOLHA:
12